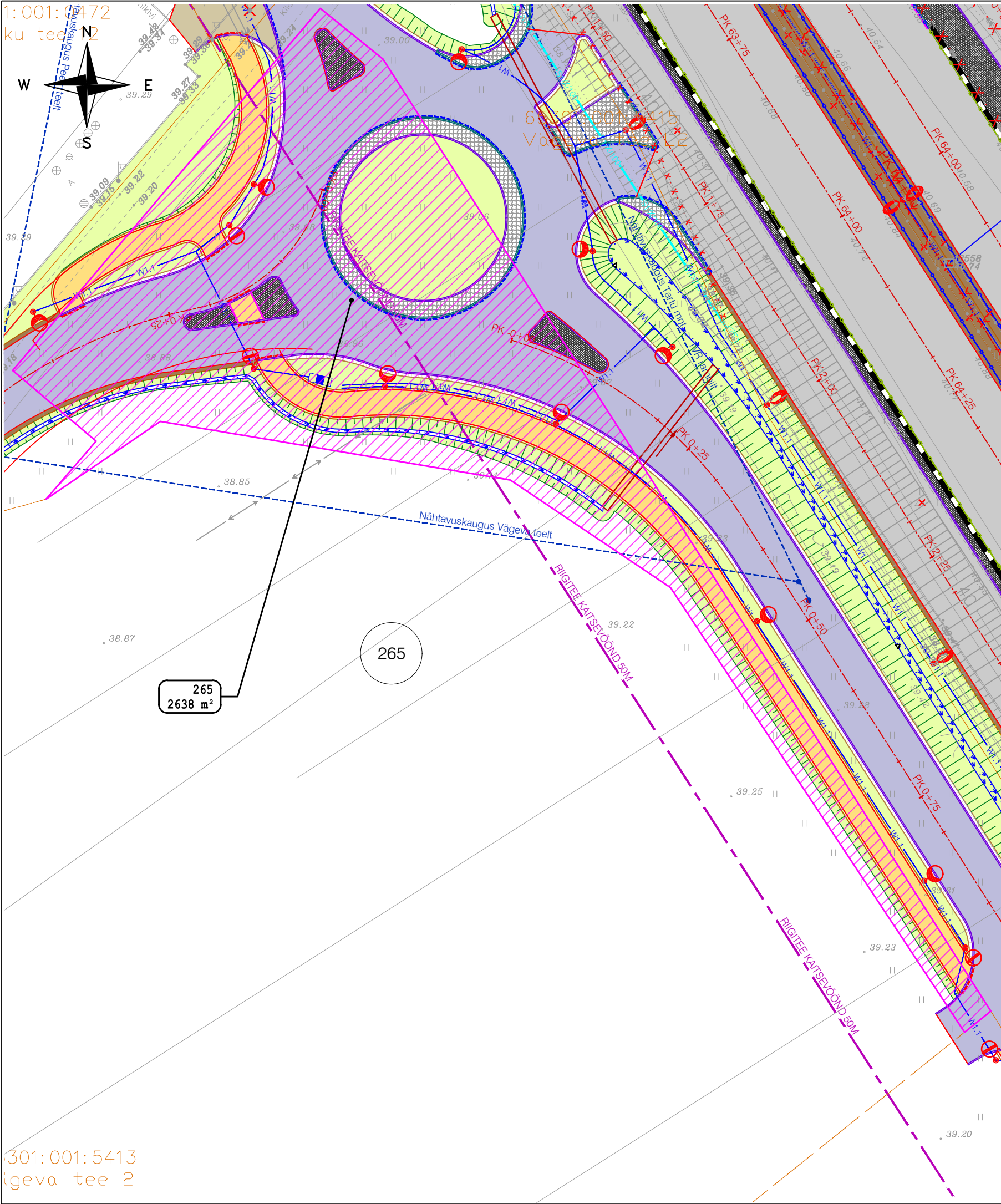
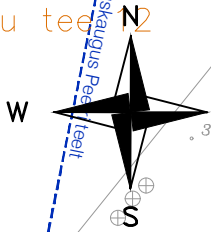


1:001:0472
ku tee 2



65301:001:5413
Vägeva tee 2

KRUNDIJAOTUSPLAAN

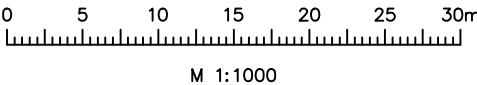
KINNISTU ANDMED

Positsiooni/Joonise number 265
Lähiaadress **Vägeva tee 2**
Katastriüksuse tunnus 65301:001:5413
Registriosa nr 7313702
Katastriüksuse pindala 25724 m²

Maeraldused		
Pos.nr	Pindala m2	Kirjeldus (tegevuse ettepanek)
265	2 638	

TINGMÄRGID

- Pr. sõidutee asfaltkate (Tüüp Ia)
- Pr. sõidutee asfaltkate (Tüüp IV)
- Pr. jalgsi asfaltkate Tüüp G
- Pr. haljasala (murukülv kasvupinnasel; $h_{min}=10cm$)
- Pr. tee telg
- Pr. tee piketaaz
- Pr. mulde nõlv
- Pr. kraav
- Pr. truup voolusuunaga
- Pr. katte serv
- Pr. mulde-/kindlustamata teepeenra serv
- Pr. betoonist äärekivi 150x290 (h=12cm)
- Pr. madaldatud äärekivi 150x290 (h=4cm)
- Pr. likvideeritav objekt
- Likvideeritav torustik/kraav/ õhuliin/maakaabel
- Pr. pörkepiire
- Pr. raudbetoonist tugimüür/sein (katkendjoon maa-alune)
- Pr. pörkepiire rajatisel
- Projekteeritud sõiduteevalgusti mastil (tüüp 1)
- Projekteeritud tänavavalgusti mastil (tüüp 2)
- Projekteeritud jalakäijate ülekäigurajaja valgusti mastil
- Projekteeritud välisvalgustuse kaabelliin (x kaablite arv)
- Projekteeritud lülitis-jaotuskilp (LJK)
- Projekteeritud sidekaablikanalistatsioon (S1 / X (Torude arv) / 100 (läbimõõt mm))
- Projekteeritud sidekanalisatsioonikaev
- 1 positsiooni number
- äralõike ulatus
- katastriüksuse piir



Objekt: Riigitee nr 96 Tallinn - Peetri alevik - Tallinn (Tallinna väike ringtee)
Projekt: Eelprojekt
Töö nr: P19077
Tellija: Transpordiamet
Projekteerija: Reaalprojekt OÜ